

Lift VAL DI FASSA



CAMPITELLO - COL RODELLA

Tipo Lift	Denominazione Name	Lunghezza Length	Portata/h Capacity/h
	Campitello - Col Rodella 141	2472 m 1411 m - 2395 m slm	1.100
	Salei - Rodella 151	749 m 2122 m - 2395 m slm	1.800
	Rodella - Des Alpes 152	562 m 2228 m - 2400 m slm	1.750
	Norei - Cinque Dita 153	1029 m 2125 m - 2379 m slm	1.800
	Ciavazes - Grohmann 154	535 m 2211 m - 2326 m slm	2.144
	Pradel - Salei 155	2450 m 1724 m - 2228 m slm	2.000

N° Nr.	Denominazione Name	Metri Metres
11	3-Tre	3303 m
12	Rodella	915 m
13	Cinque Dita	1166 m
14	Salei	737 m
15	Grohmann	607 m

PASSO PORDOI - PORDOI

Tipo Lift	Denominazione Name	Lunghezza Length	Portata/h Capacity/h
	Lezuo 124 (Lezuo - Belvedere)	1245 m 2080 m - 2421 m slm	2.400
	Maria 125 (Saletei - Pordoi)	699 m 2086 m - 2230 m slm	1.800
	Fodomo 126 (Vauz - Pordoi)	2265 m 1855 m - 2234 m slm	2.800

N° Nr.	Denominazione Name	Metri Metres
40	Belvedere 1	1536 m
41	Belvedere 2	1130 m
42	Raccordo 1	254 m
44	Raccordo 2	345 m
45	Arabba	1764 m

CANAZEI - BELVEDERE

Tipo Lift	Denominazione Name	Lunghezza Length	Portata/h Capacity/h
	Canazei - Pecol 101	1367 m 1452 m - 1933 m slm	2.400
	Pecol - Col dei Rossi 102	1313 m 1932 m - 2382 m slm	1.100
	Passo Pordoi - Sass Pordoi 103	1487 m 2240 m - 2948 m slm	820
	Toè 104	1226 m 1935 m - 2272 m slm	2.400
	Pian Frataces - Gherdecia 105	1965 m 1726 m - 2203 m slm	2.000
	Kristiania - Col dei Rossi 106	1319 m 2059 m - 2366 m slm	2.300
	Sass Becè 107	968 m 2147 m - 2422 m slm	2.400
	Belvedere 108	626 m 2147 m - 2274 m slm	2.000
	Gonzaga 123	455 m 2109 m - 2191 m slm	900
	Alba - Col dei Rossi 130	2262 m 1495 m - 2377 m slm	1.120

N° Nr.	Denominazione Name	Metri Metres
1	Sass Becè	1674 m
2	Belvedere	495 m
3	Kristiania	1686 m
4	Gherdecia	1589 m
4	Variante Rossa	311 m
5	Col dei Rossi	1664 m
6	Del Bosco	1975 m
6	Pian Frataces - Canazei	1600 m
7	Pordoi	877 m
8	Gonzaga	461 m
8	Gonzaga 2	544 m
9	Diego	1359 m

ALBA - CIAMPAC

Tipo Lift	Denominazione Name	Lunghezza Length	Portata/h Capacity/h
	Alba - Ciampac 131	1890 m 1495 m - 2150 m slm	2.000
	Ciampac - Sella Brunech 132	969 m 2145 m - 2321 m slm	2.160
	Delle Baite 133	464 m 2153 m - 2208 m slm	720
	Sasso di Rocca 134	619 m 2201 m - 2335 m slm	720
	Roseal - Giumela 136	884 m 2188 m - 2437 m slm	2.200
	Orsa Maggiore 137	1891 m 2107 m - 2419 m slm	1.800

N° Nr.	Denominazione Name	Metri Metres
10	Ciampac - Alba	2200 m
11	Sella Brunech	1650 m
12	Orsa Maggiore	2100 m
13a	Sasso di Rocca 1	650 m
13b	Sasso di Rocca 2	650 m
14	Roseal	1000 m
15	Delle Baite - Campo Scuola	500 m

POZZA - BUFFAURE

Tipo Lift	Denominazione Name	Lunghezza Length	Portata/h Capacity/h
	Pozza - Buffaure 201	2057 m 1341 m - 2063 m slm	1.500
	Buffaure di sotto 202	569 m 1932 m - 2117 m slm	1.800
	Baby Buffaure 204	182 m 2040 m - 2061 m slm	600
	Pozza - Aloch 205	982 m 1320 m - 1624 m slm	1.800
	Col de Valvacin 206	1045 m 2041 m - 2354 m slm	1.800
	Pala del Geiger 207	688 m 2107 m - 2326 m slm	1.800
	Pera - Fraine 221	273 m 1347 m - 1401 m slm	720

N° Nr.	Denominazione Name	Metri Metres
1a	Buffaure Panorama	5100 m
1b	Vulcano	2000 m
2a	Valvacin	1640 m
2b	Valvacin B	747 m
3a	Buffaure di sotto	692 m
3b	Buffaure di sotto	730 m
4	Baby Buffaure	180 m
5	Pala del Geiger	698 m
6a	Fraine - Campo Scuola	300 m
6b	Fraine - Campo Scuola	250 m
7	Aloch	1000 m
8	Aloch Variante Cecene	630 m
9	Aloch Variante Plan de Mez	230 m

VIGO - CATINACCIO ROSENGARTEN

Tipo Lift	Denominazione Name	Lunghezza Length	Portata/h Capacity/h
	Vigo - Ciampedie 211	1412 m 1332 m - 2000 m slm	1.300
	Campo Scuola Ciampedie 212	365 m 1950 m - 2000 m slm	1.200
	Pian Pecei - Ciampedie 215	441 m 1805 m - 2000 m slm	1.800
	Vajolet 1 217	1083 m 1322 m - 1583 m slm	1.500
	Vajolet 2 218	1461 m 1577 m - 1811 m slm	1.500
	Pian Pecei - Pra Martin 223	825 m 1801 m - 2096 m slm	2.198

N° Nr.	Denominazione Name	Metri Metres
1	Thöni	4500 m
2	Alberto Tomba	900 m
3	Campo Scuola Ciampedie	500 m
4	Ciampedie - Pian Pecei	900 m
5	Pra Martin	1200 m
6	Cigoloade	1500 m
7	Vajolet 1	2000 m
8	Vajolet 2	1500 m
9	Collegamento Ciampedie - Thöni	500 m

Legenda Legend Legende

- seggiovia a 2 posti chairlift for 2 people
- seggiovia a 3 posti chairlift for 3 people
- seggiovia a 4 posti chairlift for 4 people
- seggiovia a 6 posti chairlift for 6 people
- cabinovia gondola lift
- funivia cableway
- skilift
- pista sci di fondo cross-country slope
- pattinaggio su ghiaccio ice skating area
- punti panoramici panorama spots
- percorsi con le ciaspole snow shoes trails
- pista notturna Aloch night slope Aloch
- Centro Acquatico Dolomites Aquatic Center Dolomites
- skibus a pagamento skibus with fee
- bus navetta shuttle service
- parcheggio car park
- hotspot WiFi
- deposito sci ski depot
- ufficio skipass skipass office
- cassa ticket office
- snowparK
- inizio - fine start - end
- direzione direction
- accesso access
- direzione direction

Colophon Impressum
Val di Fassa Lift - Strada de Paredà, 67 - 38032 Canazei (TN)
Crediti fotografici Photo credits Foto
Andrea Costa, Imago Garage, Archivio Immagini Apt Val di Fassa
Concetto grafico Graphic concept Grafisches Konzept
Frei & Zeit, www.freizzeit.it

TUTTO QUESTO È
 ALL THIS IS - ALLES DAS IST
 VAL DI FASSA LIFT



your way to the
 dolomites



70 KM DI PISTE 39 IMPIANTI DI RISALITA
 70 KM OF SLOPES 39 LIFTS
 70 KM SKIPISTEN 39 AUFSTIEGSANLAGEN

www.valdifassalift.it
 www.fassa.com



SEGUI LE ONDE NELLE DOLOMITI
 Dòlaondes - Streda del Piz n. 7 - 38032 Canazei (TN)
 Info: + 39 0462 601348, www.dolaondes.it - info@dolaondes.it

Lo SKITOUR PANORAMA è per antonomasia il giro della Val di Fassa. Si percorre nei due sensi, Giallo e Rosso, tra panorami mozzafiato all'interno delle cime più famose delle Dolomiti.

The PANORAMA SKITOUR is the quintessential circuit around Val di Fassa. Travelling either clockwise or anticlockwise - on the yellow or red route - with breathtaking panoramas amid the most famous peaks in the Dolomites.

Die PANORAMA SKITOUR ist die Runde des Fassatals par excellence. In beiden Richtungen, der roten und der gelben, bieten sich atemberaubende Panoramen inmitten der wohl bekanntesten Gipfel der Dolomiten.

Il divertimento è assicurato nello Snowpark Buffaure per snowboarder e skiers. Da scoprire inoltre il nuovo Family Park al Belvedere, con la Funslope e il BigAirBag di 11x17 metri.

Fun is guaranteed at the Buffaure Snowpark for snowboarders and skiers. Also, discover the new Family Park at Belvedere with the Funslope and the 11x17 metre BigAirBag.

Im „Snowpark Buffaure“ ist der Spaß für alle Snowboarder und Freestyler garantiert. Es gibt allerhand zu entdecken: wie zum Beispiel den neuen „Familypark Belvedere“ mit der Fun-Piste und dem 11x17 Meter großen BigAirBag.

Per chi vuole cimentarsi in una sfida più grande e mettere alla prova le proprie capacità tecniche la Val di Fassa offre le sue perle nere. Lungo il percorso dello SKITOUR PANORAMA troverete le cinque piste nere: Diego, Ciampac, Vulcano, Tomba e Aloch, la quale è anche notturna.

For those wanting to take on greater challenges and put their technical capabilities to the test, Val di Fassa has its own black pearls. There are five black runs along the PANORAMA SKITOUR circuit: Diego, Ciampac, Vulcano, Tomba and Aloch, which also offers night skiing.

Für alle, die eine größere Herausforderung suchen und ihr technisches Können auf die Probe stellen wollen, bieten sich die schwarzen „Perlen“ des Fassatals. Fünf schwarze Pisten erstrecken sich entlang der SKITOUR PANORAMA: Diego, Ciampac, Vulcano, Tomba und Aloch. Letztere ist auch nachts befahrbar.

Con la funivia del Sass Pordoi, in soli quattro minuti si può raggiungere il Rifugio Maria a 2.950 metri, da dove si possono ammirare le più belle cime delle Dolomiti. La Terrazza delle Dolomiti è raggiungibile anche senza ski, tramite gli impianti di Canazei e il nostro servizio navetta.

The Sass Pordoi cable car will lift you to the Rifugio Maria at an altitude of 2,950 m in just four minutes, from where you can admire the most beautiful summits in the Dolomites. The Terrace of the Dolomites can also be reached without skis using the lift from Canazei and our shuttle service.

Mit der Seilbahn Sass Pordoi erreichen Sie die Schutzhütte „Rifugio Maria“ auf einer Meereshöhe von 2.950m in nur vier Minuten. Von dort aus bietet sich ein umwerfender Panoramablick auf die schönsten Gipfel der Dolomiten. Sie können die „Terrasse der Dolomiten“ vom Tal aus auch ohne Ski erreichen: mit der Gondelbahn und dem Shuttle Service.

Anche per i bambini il divertimento è assicurato grazie ai nostri Baby Park, nei quali i bambini potranno divertirsi sui gonfiabili, scendendo tra gobbe e facendo slalom tra simpatici pupazzi.

Fun for children is also guaranteed thanks to our Baby Snow Parks, where little ones can entertain themselves on inflatables, going around moguls and skiing slalom between cheerful snowmen.

Die Kinder stehen im Mittelpunkt unserer Baby Parks. In Hüpfburgen, auf aufgeblasenen Rutschringen zwischen Schneehügeln und wundervollen Figuren ist der Winterspaß für die Kleinen garantiert.

Depositi sci e skiservice si trovano direttamente all'interno o nelle immediate vicinanze delle stazioni di arrampamento. Gli impianti di arrampamento sono collegati tramite servizio skibus. Gli orari degli skibus sono disponibili sul nostro sito.

Ski storage and servicing are available directly inside or adjacent to the base stations. Lift stations are connected by the ski bus service. Ski bus operating hours are available on our website.

Die Skidepots und die Station für den Skiservice befinden sich direkt in den Talstationen. Diese sind durch einen Skibus-Service miteinander verbunden. Die Fahrpläne finden Sie auf unserer Website.



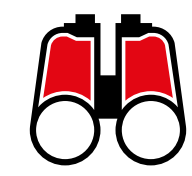
Skitour Panorama




Snowpark



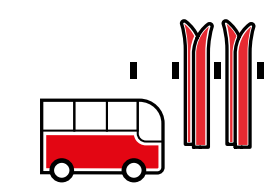
Piste nere
 Black slopes - Schwarze Pisten



Panorami
 Panoramas - Panoramen



Baby Park



Servizi
 Services - Angebote

